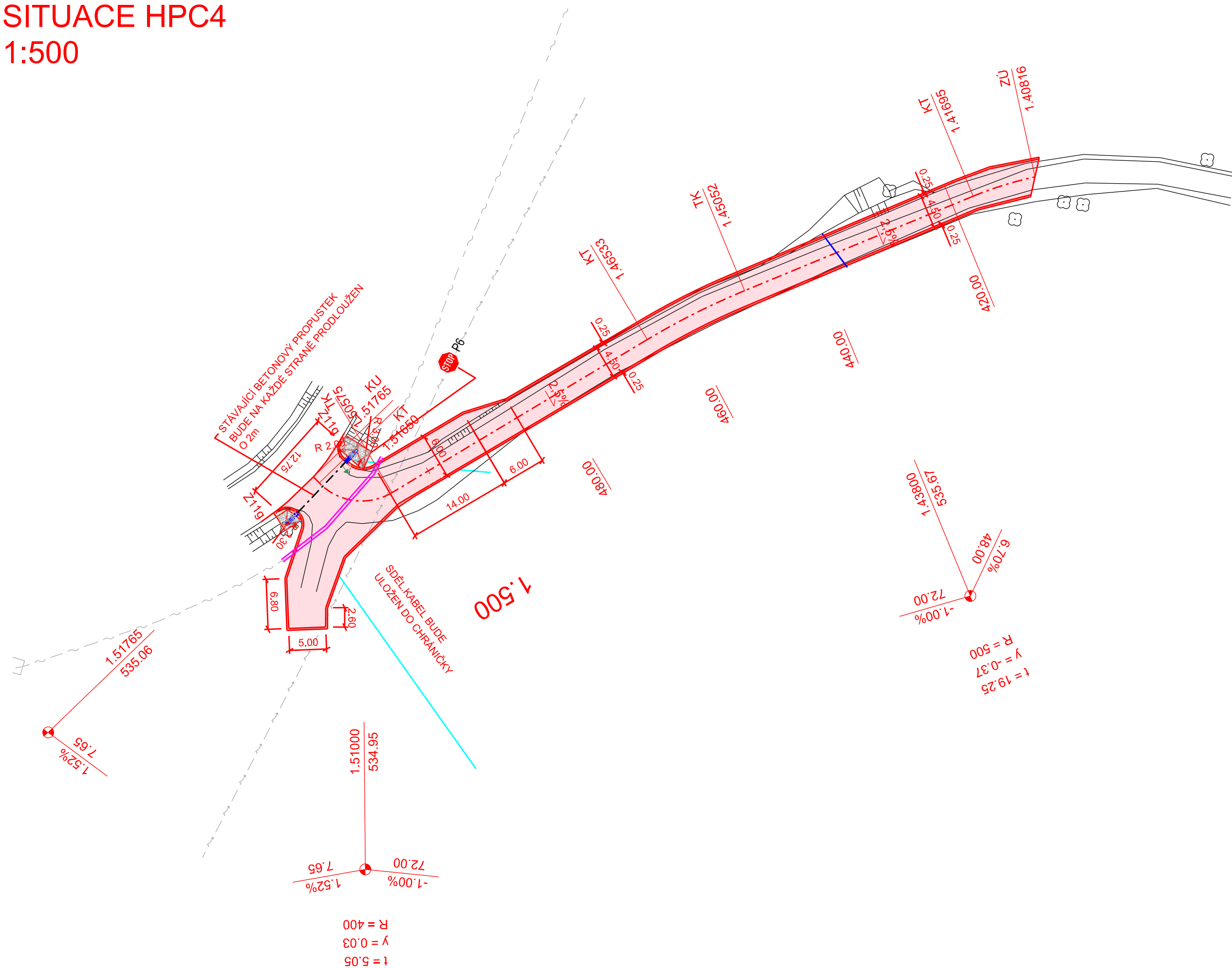





# SITUACE HPC4

## 1:500




## LEGENDA PLOCH






- |   |   |
|---|---|
|  | VOZOVKA - ASFALTOBETON                            |
|  | NEZPEVNĚNÁ KRAJNICE                               |
|  | ZPEVNĚNÍ ŠIKMÝCH ČEL PROPUSTKU<br>LOMOVÝM KAMENEM |

### LEGENDA INŽENÝRSKÝCH SÍTÍ :

- ↗ — ↗ — VEDENÍ NN NADZEMNÍ  
— ~ — ~ — VEDENÍ SDĚLOVACÍ PODZEMNÍ



## D.2

<div>Akce:</div> <div>Stavba cest HPC4 v k.ú. Žďár u Kumburku a C18 v k.ú. Nová Ves nad Popelkou</div> <div>Dokumentace pro stavební povolení</div> <div>SO 02 HPC4 k.ú. Žďár u Kumburku</div>	<div></div>		
	<div>Zakázka číslo: 1056/2021</div>		
	<div>Datum: 08/2021</div>		
	<div>HIP:</div> <div></div>	<div></div>	
<div>Investor:</div> <div>Státní pozemkový úřad, Krajský úřad pro Liberecký kraj, pobočka Semily</div>	<div>Projektant:</div> <div></div>	<div></div>	
<div>SITUACE HPC4</div>	<div>Měřítko: 1:500</div>	<div>Výkres č. D.2.2</div>	